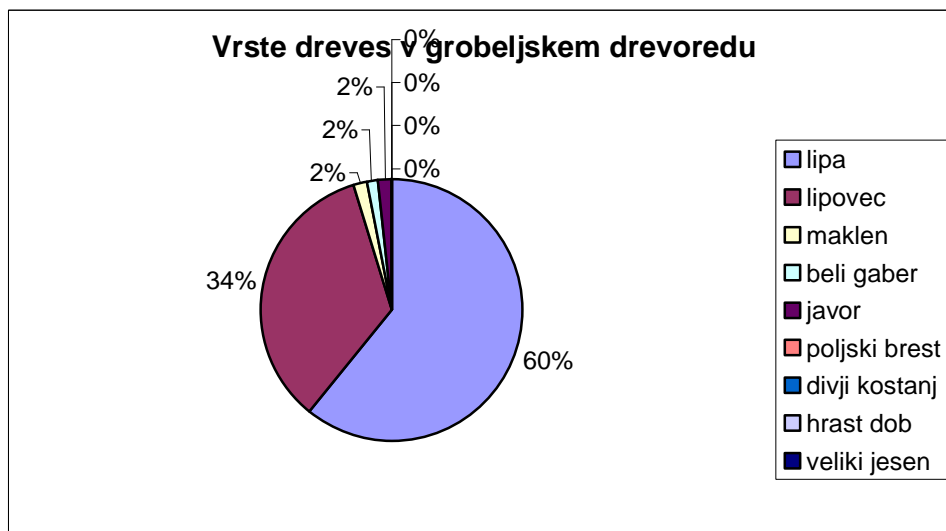


## GEOGRAFSKA SKUPINA

### REZULTATI KARTIRANJA DREVESNIH VRST V GROBELJSKEM DREVOREDU 28. 9. 2006

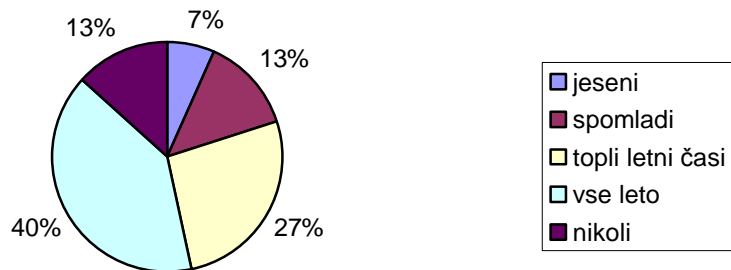
Drevesna vrsta	Južna stran	Severna stran	Skupaj
lipa	39	40	79
lipovec	22	15	37
maklen	1	0	1
beli gaber	1	2	3
javor	1	0	1
poljski brest	0	2	2
divji kostanj	0	1	1
hrast dob	0	1	1
veliki jesen	0	1	1
	64	62	126



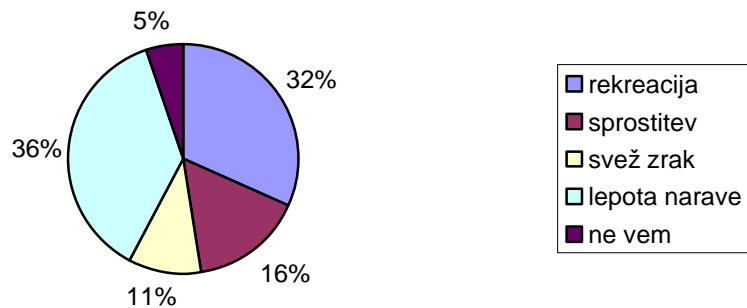
**Kartiranje so izvedli učenci 8. r.:** Matic Juhant, Jure Lakner, Matic Mestek, Monika Brovč, Ana Pflaum in Lučka Brunec.

**REZULTATI ANKETIRANJA DOMAČINOV  
V JELOVŠKOVI, SLOMŠKOVI, PERKOVI IN MIŠEVI ULICI**

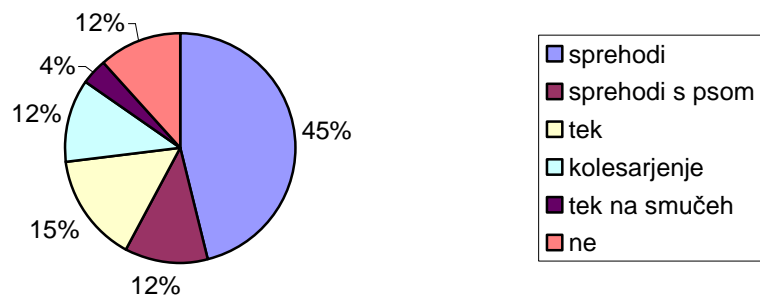
**V katerih letnih časih obiskujete grobeljski drevored?**



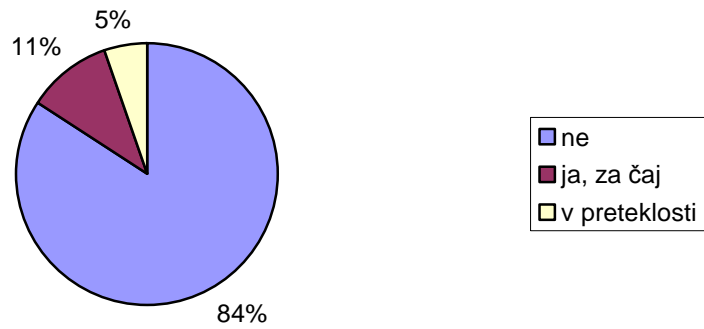
**Zakaj je po vašem mnenju grobeljski drevored vreden obiska?**



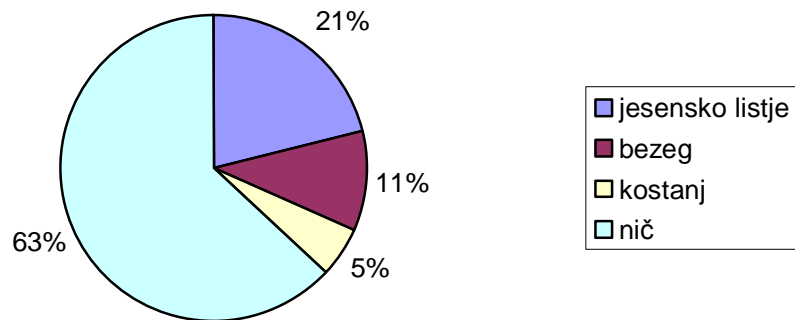
**Za katero vrsto rekreacije je drevored pomemben za vas?**



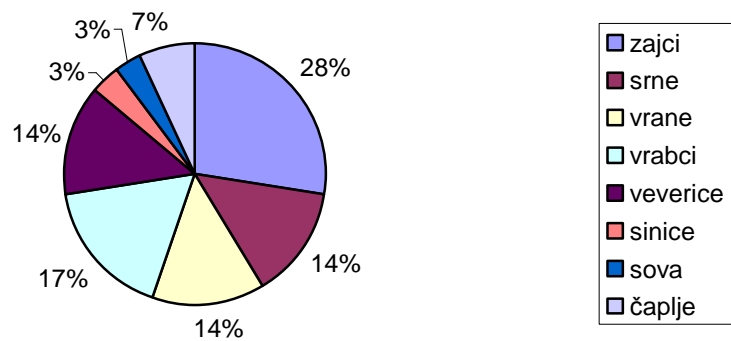
### Ali v drevoredu nabirate lipovo cvetje?



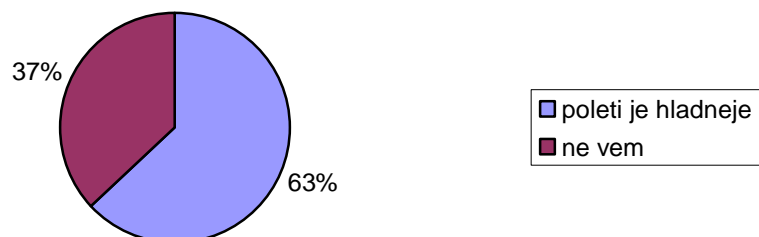
### Kaj še nabirate v grobeljskem drevoredu?



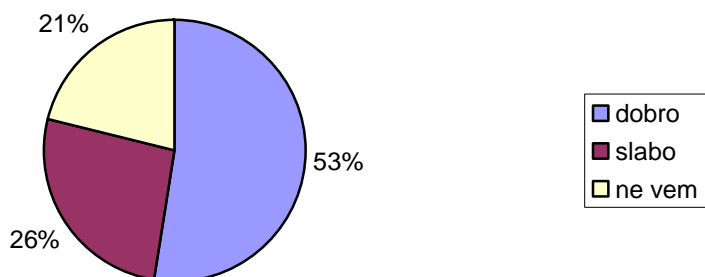
### Katere živali ste opazili v drevoredu?



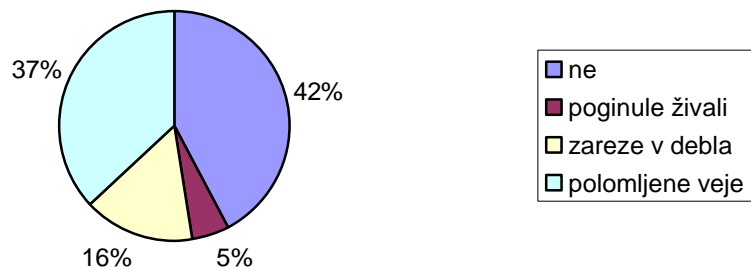
**Ali se temperatura zraka v drevoredu kaj razlikuje od okolice?**



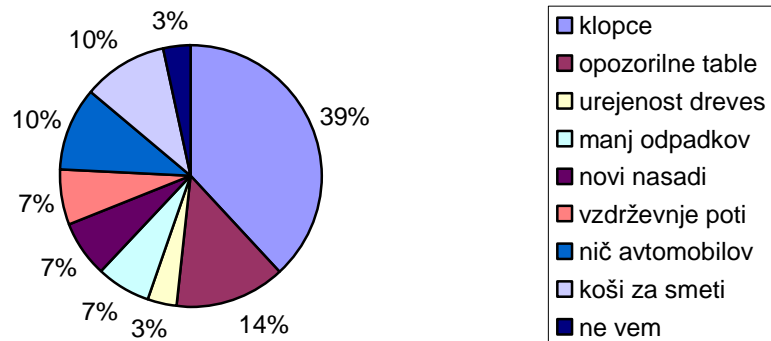
**Kako so v preteklosti gospodarili z drevoredom?**



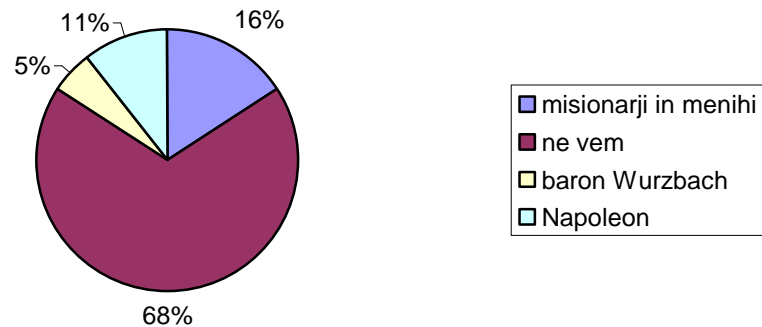
**Ali ste v drevoredu opazili kakšne poškodbe dreves in živali?**



### Kaj bi se lahko v drevoredu spremenilo?



### Kdo naj bi zasadil grobeljski drevored?



**Anketirale, zbrale podatke podatke in izdelale grafe so učenke 8. r.:** Sara Gjergjek, Lotti Gostič, Tjaša Mokorel, Pika Potočnik in Žana Marin.

**Učiteljica – mentorica geografske skupine:** Vilma Vrtačnik Merčun, prof. geogr.